



COMUNE DI SAN FERDINANDO DI PUGLIA

**AMMINISTRAZIONE COMUNALE
RICOGNIZIONE PATRIMONIO IMMOBILIARE COMUNALE**

COMUNE DI LOCALIZZAZIONE

SAN FERDINANDO DI PUGLIA

ENTE PROPRIETARIO

COMUNE DI SAN FERDIANANDO DI PUGLIA

DENOMINAZIONE IMMOBILE

MERCATINO N° 6 VIA SANT'ANTONIO


REFERENTE PATRIMONIO

MARCELLO RONDINONE
DOMENICO LODISPOTO

SCHEMA RICOGNITIVA DELL'IMMOBILE:

MERCATINO SANT'ANTONIO

Localizzazione



Coordinate dell'immobile:

41.301036, 16.074313

Foto dell'immobile



Vista via Sant'Antonio

SCHEDA RICOGNITIVA IMMOBILE		MERCATINO RIONALE VIA SANT'ANTONIO
Anagrafica dell'immobile		
PROPRIETA'	Ente Proprietario	Comune di San Ferdinando di Puglia
DENOMINAZIONE	Denominazione del bene	MERCATINO RIONALE VIA SANT'ANTONIO
INDIRIZZO	Via/Piazza	Via Sant'Antonio
	Comune	San Ferdinando di Puglia
	Provincia	Barletta - Andria - Trani
	Regione	Puglia
CLASSIFICAZIONE DEL BENE	Bene edificato o non edificato	Parte di immobile edificato
	Destinazione d'uso: Bene edificato	Urbanizzazioni secondarie - Immobile ad uso commerciale
	Destinazione d'uso: Bene non edificato	NN
DATI CATASTALI (catasto fabbricati)	Sezione Urbana	NN
	Foglio	8
	Particelle	4250
	Subalterno	7
	Categoria catastale	C1
DATI CATASTALI (catasto terreni)	Sezione Terreni	NN
	Foglio	NN
	Particelle	NN
CONSISTENZE	Superficie lorda utile F.T. (mq)	36
	Superficie fondiaria (mq)	NN
DESCRIZIONE DELL'IMMOBILE	Edificio cielo/terra o porzione di edificio	Porzione di immobile
	n. edifici	1 di 7
	n. livelli fuori terra	1
	n. livelli entro terra	NO
	Collegamenti e impianti (scale, ascensori, etc.)	NO
	Superficie coperta (mq)	36
	superficie scoperta e/o pertinenziale (mq)	Porticato uso pubblico / quota proporzionale
	Volume E.T. (mc)	NO
Volume F.T. (mc)	134	
UBICAZIONE DELL'IMMOBILE	Localizzazione OMI	D2 - Periferica
CERTIFICATI	Presenza certificato energetico	NO
Stato dell'immobile		
CONSERVAZIONE E OCCUPAZIONE	Anno di costruzione	1984
	Stato di conservazione	BUONO
	Stato di occupazione	OCCUPATO
	Soggetto occupante	DI LEO DARIO

	Natura giuridica dell'occupazione	ASSEGNATARIO
	Tipo occupazione e durata	LOCAZIONE - SCADENZA
Vincoli		
VINCOLI	Presenza di vincoli	SISMICO
	Accertamento di interesse culturale da parte del MIBACT	NO
	Autorizzazione al MIBACT per alienazione	NON,NECESSITA
Conformità urbanistica, edilizia, catastale		
CONFORMITA' URBANISTICA	Destinazione urbanistica attuale	CUS-E Servizi Esistenti (ec art. 3 DM 1444/68)
	Destinazione urbanistica prevista	COMMERCIALE
	Iter urbanistico in corso per cambio destinazione d'uso	NO
	Presenza di titolo di legittimità originario ed eventuali altri titoli per modifiche successive	NN
	Conformità del catasto allo stato dei luoghi	Si
Valori		
VALORE IMMOBILE	Valore catastale dell'immobile	30.177,52
	Anno della valutazione	2026
	Eventuale canone di locazione	144
Piano delle alienazioni e valorizzazioni ex art.58 del DL 112/2008		
ALIENAZIONI	Delibera di inserimento dell'immobile nel PdA	Delibera G.C. n° 128 del 11.12.2025 e Delibera di C.C. n° 72 del 29.12.2025
	Eventuale esperimento di gara per la vendita	Asta da effettuare
	Esito dell'asta negativo	NN
Ulteriore informazioni sull' immobile		
Da visita sopralluogo l'immobile si presenta in buono stato manutentivo		



COMUNE DI SAN FERDINANDO DI PUGLIA
Provincia di Barletta-Andria-Trani

Settore Assetto del Territorio
Servizio Patrimonio

OGGETTO: Mercatini di via Sant'Antonio. Determinazione valore d'asta.

Il Comune di San Ferdinando di Puglia, è proprietario di immobili classificati come patrimonio disponibile ed in particolare del seguente immobile.

- Immobile commerciale adibito a mercato rionale, sito in via Sant'Antonio, composto da un piano terra e facente parte di un più ampio contesto commerciale denominato "Mercatino di via Sant'Antonio", riportato in catasto come di seguito:

a. F^o 8 di mappa p.lla 4250 sub 7 Cat C1 Classe 7 mq 30 Sup. Catastale mq 36 Rendita € 670,88

- Tale immobile, occupato con locatario / concessionario, in buono stato manutentivo;

- Ai fine della determinazione del valore stesso dell'immobile, si è proceduto ad effettuare un raffronto tra il valore catasta dello stesso ed il valore determinato tramite i valori di mercato forniti dall'O.M.I (Osservatorio del Mercato Immobiliare di Foggia), relativa alla rilevazione del 1° semestre 2025.

Pertanto, premesso quanto innanzi, viste le caratteristiche intrinseche ed estrinseche nonché dello stato di manutenzione complessivo dell'immobile, si procede al calcolo del valore come di seguito riportato:

Valore Catastale:

a. P.lla 4250 sub 7 € 30.177,52
Totale € 30.177,52

Valore OMI (Valore OMI da 700 a 1.500/mq) – si considerano € 800/mq vista la limitata possibilità d'insediamento di attività:

a. P.lla 4250 sub 7 Mq 36 (sup. commerciale) x € 800/mq = € 28.800,00
Totale € 28.800,00

Vista la discrepanza limitata tra i due valori di riferimento, si ritiene che il valore di € 30.177,52, sia congruo rispetto al bene da valutare.

Stato dell'immobile.

L'immobile in questione, in passato già oggetto di assegnazione, si trova in buono stato conservativo in quanto utilizzato per piccola attività commerciale.

Le condizioni generali sullo stato manutentivo, ci consente di accertare le condizioni di salubrità e igienico/sanitarie.

Valore del bene a base d'asta.

Per quanto innanzi riportato, si ritiene che il valore da porre a base d'asta per la vendita dell'immobile, possa essere stimato in € 30.177,52 nello stato di fatto in cui si trova l'immobile.

Il Responsabile Settore Assetto del Territorio
Marcello Condinone

ELABORATO PLANIMETRICO

Data: 08/01/2026 - n. T336857 - Richiedente: Telematico

ELABORATO PLANIMETRICO
Compilato da:
Procida Fernando
Iscritto all'albo:
Geometri
Prov. Barletta Andria Tra N. 230

**Agenzia del Territorio
CATASTO FABBRICATI
Ufficio Provinciale di
Foggia**

Comune di San Ferdinando Di Puglia

Protocollo n. FG0016039 del 20/01/2011

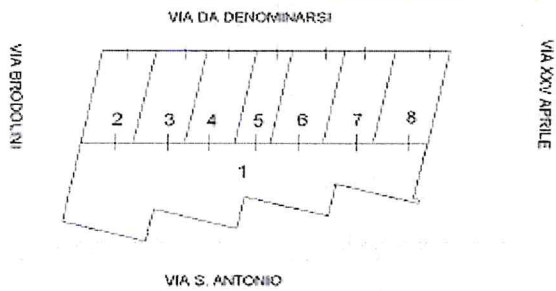
Sezione: Foglio: 8 Particella: 4250

Tipo Mappale n. 7454 del 12/01/2001

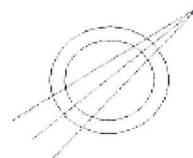
Dimostrazione grafica dei subalterni

Scala 1 : 500

PIANO TERRA



Nord



Elaborato Planimetrico - Catasto dei Fabbricati - Sezione al 08/01/2026 - Comune di SAN FERDINANDO DI PUGLIA (FG) - < Foglio 8 Particella 4250 >

Ultima planimetria in atti

Data: 08/01/2026 - n. T336857 - Richiedente: Telematico

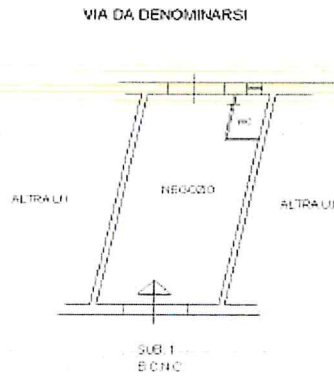
Totale schede: 1 - Formato di acquisizione: A4(210x297) - Formato stampa richiedente: A4(210x297) - Formato di scala non utilizzabile

IMMOBILE SUB. 7 CAT. C1 CLASSE 7 SUPERFICIE CATASTALE MQ 36

Data: 08/01/2026 - n. T337863 - Richiedente: RNDM1CLG3F05A669C

Agenzia del Territorio CATASTO FABBRICATI Ufficio Provinciale di Foggia	Dichiarazione protocollata n. PG0010039 del 20/01/2011	
	Planimetria di u.z.u. in Comune di San Ferdinando Di Puglia Via Sant'antonio civ. SM	
Scheda n. 1	Scala 1:200	Identificativi Catastali: Sezione: Foglio: 8 Particella: 4250 Subalterno: 7
		Compilata da: Procida Fernando Iscritto all'albo: Geometri Prov. Barletta Andria Tra N. 230

PIANTA PIANO TERRA
H= 3,70 mt.



Nord

Catasto del Fabbricati - Situazione al 08/01/2026 - Comune di SAN FERDINANDO DI PUGLIA (BS39) - c. Foglio 8 - Particella 4250 - Subalterno 7 -
VIA SANT' ANTONIO n. SM Piano T

Utensile planimetria in atti

Data: 08/01/2026 - n. T337863 - Richiedente: RNDM1CLG3F05A669C

Totale schede: 1 - Formato di acquisizione: A4(210x297) - Formato stampa richiesta: A4(210x297)



Visura storica per immobile Situazione degli atti informatizzati al 08/01/2026

Data: 08/01/2026 Ora: 18.50.13

Segue

Visura n.: T338035

Pag: 1

Dati della richiesta	Comune di SAN FERDINANDO DI PUGLIA (Codice:H839)		
Catasto Fabbricati	Provincia di FOGGIA		
	Foglio: 8 Particella: 4250 Sub.: 7		

INTESTATO

1	COMUNE DI SAN FERDINANDO DI PUGLIA sede in SAN FERDINANDO DI PUGLIA (BT)	81000710715*	(1) Proprietà 1/1
---	--	--------------	-------------------

Unità immobiliare dal 28/08/2013

N.	DATI IDENTIFICATIVI				DATI DI CLASSAMENTO				DATI DERIVANTI DA			
	Sezione Urbana	Foglio	Particella	Sub	Zona Cens.	Micro Zona	Categoria	Classe		Consistenza	Superficie Catastale Totale	Rendita
1		8	4250	7			C/1	7	30 m ²	Totale: 36 m ²	Euro 670,88	Variazione del 28/08/2013 - Inserimento in visura dei dati di superficie.
Indirizzo	VIA SANT'ANTONIO n. SN Piano I											
Notifica	Notifica estrema con protocollo n. FG0218230 del 23/07/2011											
Annotazioni	di raggio: classamento e rendita rettificati (d.m. 701/94)											
	Mod.58											

Mappali Terreni Correlati

Codice Comune H839 - Foglio 8 - Particella 4250

Situazione dell'unità immobiliare dal 03/05/2011

N.	DATI IDENTIFICATIVI				DATI DI CLASSAMENTO				DATI DERIVANTI DA			
	Sezione Urbana	Foglio	Particella	Sub	Zona Cens.	Micro Zona	Categoria	Classe		Consistenza	Superficie Catastale	Rendita
1		8	4250	7			C/1	7	30 m ²		Euro 670,88	VARIAZIONE NEL CLASSAMENTO del 03/05/2011 Pratica n. FG0130331 in atti dal 03/05/2011 VARIAZIONE DI CLASSAMENTO (n. 22337.1/2011)
Indirizzo	VIA SANT'ANTONIO n. SN Piano I											
Notifica	Notifica estrema con protocollo n. FG0218230 del 23/07/2011											
	Mod.58											



COMUNE DI SAN FERDINANDO DI PUGLIA
PROV. DI FOGGIA
SETTORE ASSETTO DEL TERRITORIO
SERVIZIO URBANISTICO

Off. Urban. Cancell. 1/10

CERTIFICATO DI ABITABILITA' E/O AGIBILITA'

IL SINDACO

- Premesso che con delibera di Consiglio Comunale n.41 del 31.1.1980, esecutiva a termini di legge, venne approvato il progetto dei lavori di costruzione del mercato rionale in via S. Antonio, costituito da n.7 box, come da retrostante planimetria;
 - che i lavori relativi risultano essere stati ultimati in data 29.5.1984;
- Visto il certificato di collaudo statico in data 23.12.1992, redatto dall'ing. Luigi Doronzo, depositato presso il Genio Civile di Foggia in data 12.1.1993 al n.187;
- Visto che l'U.T.C. ha riscontrato che le opere sono conformi al progetto approvato;
 - che le Ditte assegnatarie dei citati box si sono impegnate a ristrutturare gli stessi adeguando gli impianti ivi esistenti alle vigenti Norme in materia, ivi compreso piccole varianti distributive interne;
- Visto che la citata struttura è allacciata alla rete fognante ed alla rete idrica cittadina, nonché alla rete di energia elettrica e, quindi, è regolarmente servita;
- Viste le vigenti norme in materia;
- Visto il vigente P. di F. con annesso R.E. nonché il Regolamento Comunale d'Igiene;

CERTIFICA

che il box n. 6 a piano terra, adibito ad attività commerciale, sito presso il mercatino rionale di via S. Antonio, e composto da n° 1 vano utile a piano terra per una superficie complessiva di circa mq. 24 (utile) è idoneo ad essere utilizzato.

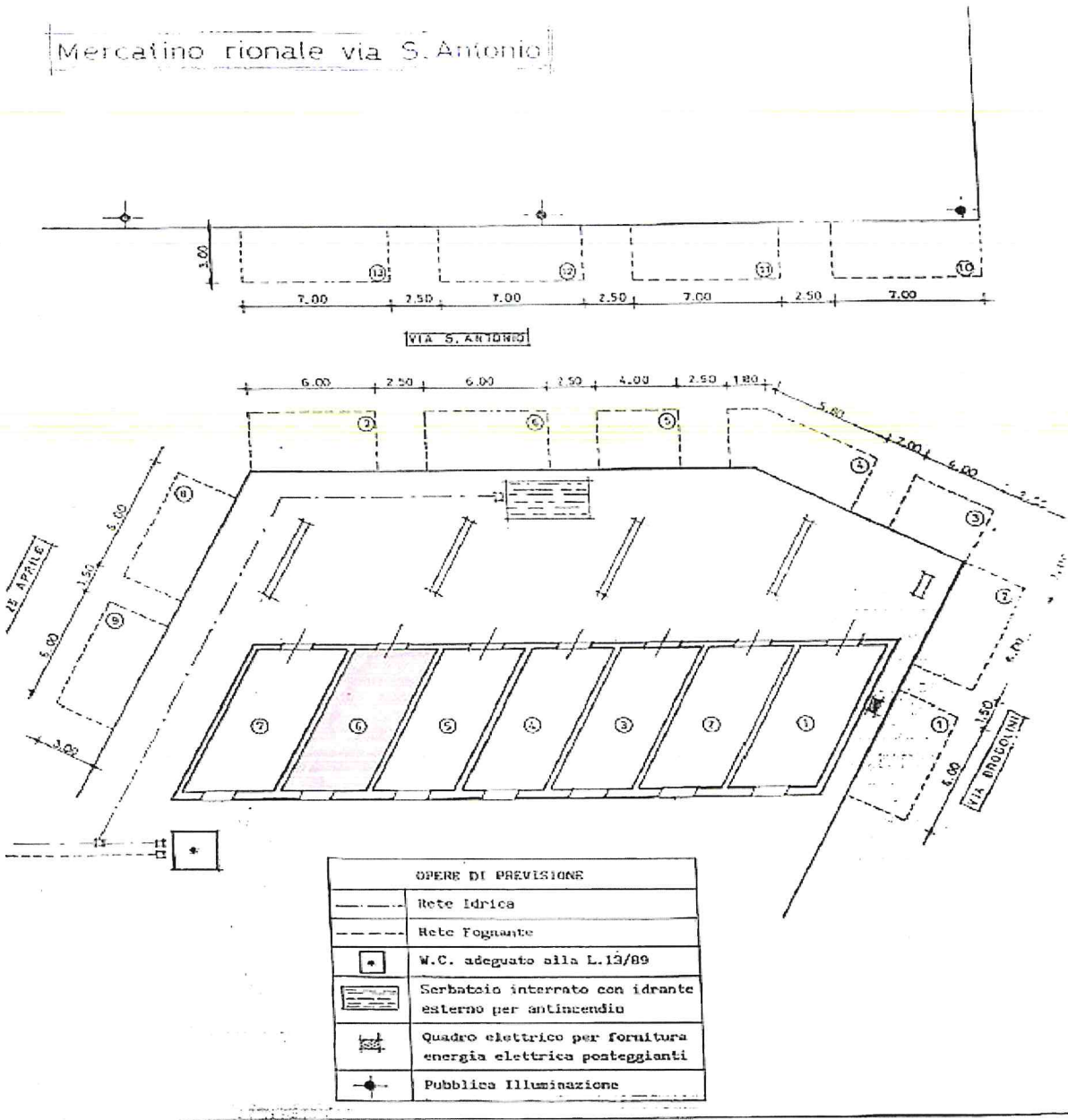
La Ditta assegnataria è tenuta ad adeguare gli impianti esistenti ed a presentare la relativa dichiarazione di conformità dell'impianto alla regola d'arte, resa dalla ditta installatrice, ai sensi della Legge 46/1990.

San Ferdinando di Puglia, li 05 FEB, 1997

IL SINDACO
Michel LACCHIA



Mercatino rionale via S. Antonio



OPERE DI PREVISIONE	
— — — — —	Rete Idrica
- - - - -	Rete Fognante
□ *	W.C. adeguato alla L.13/89
▭	Serbatoio interrato con idrante esterno per antincendio
▭	Quadro elettrico per fornitura energia elettrica posteggianti
⊙	Pubblica Illuminazione